

INFORME DE MONITOREO DE MEDIOS*

Fecha: 08/05/2024

Semananº19

Coordinación de Vigilancia Epidemiológica

*Vigilancia basada en eventos de interés epidemiológico mediante el monitoreo de medios abiertos de comunicación locales y nacionales.

Reporte de eventos:

Amenaza	Tema	Medio	Fecha	Resumen	Liga	Prioridad	Verificación
Biológico	Cancer de ovario factores de riesgo	El Sol de Cuernavaca	08 mayo 2024	El Día Mundial del Cáncer de Ovario se conmemora este 8 de mayo, y como mujer debes de conocer cuáles son los síntomas de alarma, los factores de riesgo y medidas para evitarlo.	https://www.elsoldecuernavaca.com.mx/local/cancer-de-ovario-sintomas-factores-de-riesgo-y-como-prevenirlo-11883398.html	Bajo	Ratificado
Biológico	Colonias de Cuernavaca con falta de agua	El Sol de Cuernavaca	08 mayo 2024	La presidenta municipal suplente de la capital de Morelos, Verónica Atenco informó que, pese a que el Sistema de Agua Potable y Alcantarillado de Cuernavaca (SAPAC) ya reparó la bomba del pozo "El Rastro", los ciudadanos de la colonia Ciudad Chapultepec y áreas circundantes aún no contarán con el servicio de agua potable durante las próximas 72 horas.	https://www.elsoldecuernavaca.com.mx/local/colonias-de-cuernavaca-seguiran-sin-agua-en-las-proximas-72-horas-11885999.html	Bajo	Ratificado
Biológico	Retiro de vacuna Astra Zeneca	El Sol de Cuernavaca	07 mayo 2024	La farmacéutica AstraZeneca va a retirar su vacuna para el Covid-19 en todo el mundo, informó el martes el periódico británico The Telegraph. La solicitud de retirada de la vacuna se presentó el 05 de marzo y entró en vigor este martes 07 de mayo, añadió el informe.	https://www.elsoldecuernavaca.com.mx/mundo/astazeneca-retira-la-vacuna-contra-el-covid-19-en-todo-el-mundo-11880185.html	Bajo	Ratificado
Social	Apagones en Temixco	El Sol de Cuernavaca	07 mayo 2024	Previamente, durante la mañana, Cuernavaca también reportó fallas en el suministro de energía con cortes que se prolongaron de las 05:00 a las 09:00 horas en colonias como El Empleado, Lomas de Cortés, Base Tranquilidad, y San Cristóbal .	https://www.elsoldecuernavaca.com.mx/local/apagones-en-morelos-reportan-en-temixco-y-emiliano-zapata-corte-del-servicio-de-luz-11882043.html	Bajo	Ratificado
Biológico	Colonias de Cuernavaca con falta de agua	Diario de Morelos	08 mayo 2024	Debido a la mala planificación del Ayuntamiento de Cuernavaca para realizar la rehabilitación de la Av. Estado de Puebla, en la colonia Lázaro Cárdenas , alrededor de 100 familias de la zona se encuentran sin agua desde hace tres semanas.	https://www.diariodemorelos.com/noticias/sin-agua-con-polvo-y-con-bajas-ventas-vecinos-de-la-avenida-estado-de-puebla-en-cuernavaca	Bajo	Ratificado
Biológico	Piden reforzar higiene de manos	Diario de Morelos	08 mayo 2024	Con el objetivo de reducir la propagación de distintas enfermedades, el Instituto Mexicano del Seguro Social (IMSS) en Morelos proporciona información sobre la práctica de higiene de manos, para reforzar durante la temporada de calor.	https://www.diariodemorelos.com/noticias/recomienda-imss-morelos-reforzar-higiene-de-manos	Bajo	Ratificado
Biológico	Maltrato animal	Diario de Morelos	08 mayo 2024	Tras una denuncia anónima por el presunto delito de maltrato animal cometido al interior de la Clínica Veterinaria con razón social "ABC Animal", ubicada en la colonia Teopanzolco de Cuernavaca , autoridades de los tres órdenes de Gobierno alistan una serie de acciones para verificar bajo qué condiciones opera dicho establecimiento.	https://www.diariodemorelos.com/noticias/autoridades-alistan-acciones-contra-veterinaria-de-cuernavaca-por-presunto-maltrato-animal	Bajo	Ratificado
Incendios	Control de Incendio forestal en Tilzapotla	La Unión	08 mayo 2024	El incidente se mantiene en un 90 por ciento de control y 70 por ciento de liquidación, porcentajes que se actualizarán en el transcurso del día.	https://www.launion.com.mx/morelos/avances/noticias/249639-continua-eemi-atendiendo-incendio-forestal-el-zapote-en-tilzapotla.html	Bajo	Ratificado



<http://ssm.gob.mx>



Servicios de Salud Morelos



@MorelosSalud

Callejón Borda N°3 Col. Centro C.P. 62000
Teléfono (777) 312 62 31 / 314 33 36 ext. 222

**Calle Gómez Azcárate No. 205, Col. Lomas de la Selva
C.P. 62270, Cuernavaca, Morelos. Tel.: 777 102 25 56**

Amenaza	Tema	Medio	Fecha	Resumen	Liga	Prioridad	Verificación
Incendios	Intensifican lucha vs incendios forestales	La Crónica	08 mayo 2024	El Equipo Estatal de Manejo de Incidentes (EEMI) de Incendios Forestales, integrado por la Secretaría de Desarrollo Sustentable (SDS), Comisión Nacional Forestal (Conafor), Coordinación Estatal de Protección Civil Morelos (CEPCM), Comisión Nacional de Áreas Naturales Protegidas (Conanp) y la Secretaría de Medio Ambiente y Recursos Naturales (Semarnat), informa que al lograr el 100 por ciento de control y 100 por ciento de liquidación en el incendio forestal "El Zapote" localizado en Tilzapotla, se realizó la transferencia del Mando a la autoridades de Puente de Ixtla, Ejidales de Tilzapotla y Bomberos Voluntarios de Tehuixtla.	https://lacronicademorelos.com/se-intensifica-la-lucha-contra-incendios-forestales-en-morelos/	Bajo	Ratificado
Biológico	Control prenatal para prevenir complicaciones	La Crónica	08 mayo 2024	En el Día Nacional de la Salud Materna y Perinatal, que se conmemora este 09 de mayo, la Secretaría de Salud, a través de Servicios de Salud de Morelos (SSM), difundió recomendaciones a embarazadas para tener una gestación, parto y puerperio seguro y saludable.	https://lacronicademorelos.com/ssm-enfatiza-la-importancia-del-control-prenatal-para-prevenir-complicaciones-durante-el-embarazo/	Bajo	Ratificado
Biológico	Casos de Dengue en Xoxocotla	La Jornada	08 mayo 2024	Con alrededor de diez casos de dengue, uno de ellos hemorrágico, pero sin reporte de algún deceso, concluyó el mes de abril e inició mayo en el municipio de Xoxocotla, con lo que el padecimiento que presumían haber erradicado, ha vuelto.	https://www.lajornadamorelos.mx/sociedad/vuelven-los-contagios-de-dengue-en-xoxocotla/	Bajo	Ratificado
Biológico	Tatuadores deben obtener tarjeta sanitaria, COFEPRIS	La Jornada	08 mayo 2024	Ante el crecimiento de negocios donde se realizan tatuajes, micropigmentaciones y perforaciones en la piel, la Comisión Federal para la Protección contra Riesgos Sanitarios (Cofepris) emitió una guía para que los interesados en realizar estas prácticas obtengan la tarjeta de control sanitario y se garantice la seguridad de los procedimientos que, por mal manejo, están vinculados a riesgos como infecciones de hepatitis C y VIH/sida.	https://www.lajornadamorelos.mx/sociedad/tatuadores-deben-obtener-la-tarjeta-sanitaria-cofepris/	Bajo	Ratificado
Biológico	Imparable el Dengue en Morelos	La Jornada	07 mayo 2024	Los casos de dengue en Morelos se siguen acumulando y la zona sur del estado mantiene una alta tasa de contagios de acuerdo con el reporte del Sistema Especial de Vigilancia Epidemiológica del Dengue de la Secretaría de Salud que cuenta 342 registros confirmados del padecimiento y cinco defunciones por el mismo apenas en la semana 17 del año.	https://www.lajornadamorelos.mx/sociedad/sigue-imparable-el-dengue-ya-hay-342-casos/	Bajo	Ratificado
Biológico	OMS asegura Epizootia mundial	Infosalus	08 mayo 2024	La directora del departamento de Prevención y Preparación ante Epidemias y Pandemias (EPP) de la Organización Mundial de la Salud (OMS), María Van Kerkhove, ha asegurado que, aunque actualmente "la atención se centra sobre todo en Estados Unidos" con respecto a la gripe aviar, se está asistiendo a "una epizootia mundial", con una situación "preocupante" en la que se están viendo infecciones en nuevas especies como mamíferos marinos o terrestres, además de las aves silvestres o aves de corral.	https://www.infosalus.com/salud-investigacion/noticia-oms-asegura-hay-epizootia-mundial-gripe-aviar-infecciones-preocupantes-nuevas-especies-20240506152903.html	Bajo	Ratificado
Biológico	Virus de gripe aviar detectado en vacas lecheras en EUA	El País	07 mayo 2024	La Organización Mundial de la Salud (OMS) ha mostrado este lunes su inquietud por los brotes de gripe aviar detectados en las últimas semanas en granjas de vacas lecheras en Estados Unidos. "Es un motivo de preocupación que el virus infecte a nuevas especies [de animales] y, con ello, aumente el número de personas expuestas al patógeno", ha afirmado la directora del organismo para epidemias y pandemias, María Van Kerkhove.	https://elpais.com/sociedad/2024-05-06/la-propagacion-del-virus-de-la-gripe-aviar-en-granjas-de-vacas-lecheras-de-estados-unidos-inquieta-a-la-oms.html	Bajo	Ratificado



<http://ssm.gob.mx>



Servicios de Salud Morelos



@MorelosSalud

Callejón Borda N°3 Col. Centro C.P. 62000
Teléfono (777) 312 62 31 / 314 33 36 ext. 222

**Calle Gómez Azcárate No. 205, Col. Lomas de la Selva
C.P. 62270, Cuernavaca, Morelos. Tel.: 777 102 25 56**

INFORME DE RIESGOS METEOROLÓGICOS

Fecha: 08/05/2024

Semananº19

Coordinación de Vigilancia Epidemiológica

Fuente: Servicio Meteorológico Nacional de México, CONAGUA. <https://proteccioncivil.morelos.gob.mx/>

LA SEGUNDA ONDA DE CALOR ORIGINARÁ TEMPERATURAS SUPERIORES A 45 °C EN 11 ESTADOS DEL PAÍS. ADEMÁS, SE PREVÉN LLUVIAS PUNTUALES FUERTES EN EL ORIENTE Y CENTRO DEL TERRITORIO NACIONAL

Hoy, continuará la **segunda onda de calor** en México, debido a una **circulación anticiclónica en niveles medios de la atmósfera** ubicada sobre el país, generando ambiente caluroso a muy caluroso en gran parte de la República Mexicana, con temperaturas superiores a los 45 °C en Nuevo León, Tamaulipas, San Luis Potosí, Michoacán, Guerrero, Oaxaca, Chiapas, Veracruz, Tabasco, Campeche y Yucatán. Por su parte, una **línea seca** sobre el norte y noreste del país, interaccionará con la **corriente en chorro subtropical**, propiciando rachas de viento de fuertes a muy fuertes con tolvaneras en estados de la Mesa del Norte y noreste del territorio nacional, además probabilidad de **torbellinos** en estados de Coahuila, Nuevo León (norte) y Tamaulipas (noroeste). Por último, **canales de baja presión** en el noreste, oriente y sureste del territorio nacional, y la **entrada de humedad** del Océano Pacífico y Golfo de México, originarán lluvias con intervalos de chubascos en dichas regiones, con lluvias puntuales fuertes en Tamaulipas, San Luis Potosí, Hidalgo y Puebla. Dichas lluvias se podrían acompañar de descargas eléctricas y posible caída de granizo.

Las lluvias fuertes podrían acompañarse con descargas eléctricas y caída de granizo, así como generar encharcamientos, inundaciones y deslaves.

Viento con rachas de 40 a 60 km/h: Ciudad de México, **Morelos**, Chiapas y Oaxaca.

Lluvias aisladas (0.1 a 5 mm):

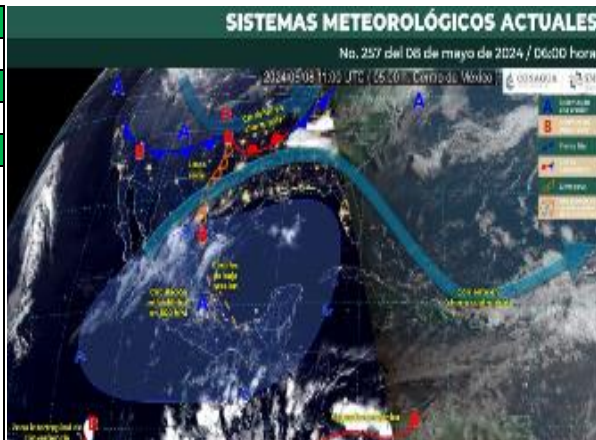
Guanajuato, **Morelos**, Oaxaca y Chiapas.

Temperaturas Máximas de 40-45 °C:

Puebla (norte y suroeste), **Morelos** y Quintana Roo.

Pronóstico en región Mesa Central:

Cielo medio nublado a nublado durante el día, con lluvias puntuales fuertes en Hidalgo y Puebla; mismas que estarán acompañadas de descargas eléctricas y posible caída de granizo. Asimismo, lluvias con intervalos de chubascos en Querétaro y Tlaxcala, además de **lluvias aisladas en zonas de Morelos**. Sin lluvia en Guanajuato. Ambiente fresco a templado por la mañana y cálido a caluroso por la tarde, siendo **extremadamente caluroso en** Querétaro (norte), Hidalgo (norte), Puebla (norte y suroeste) y **Morelos**. Viento de dirección variable de 10 a 25 km/h con rachas de 40 a 60 km/h y posibles tolvaneras en Guanajuato, Querétaro e Hidalgo.



Recomendaciones de Protección Civil

TEMPERATURAS ALTAS:

- Extremar precaución ante temperaturas altas, dar especial atención a **personas enfermas y de la tercera edad, niños e indigentes**.
- Mantenerse fresco e hidratado, tomar **abundantes líquidos**.
- No exponerse por **tiempos prolongados a los rayos solares** para evitar insolación y golpes de calor.
- Utilizar **ropa y calzado ligero para esta temporada**, de preferencia en colores claros, para evitar que aumente la temperatura corporal e incluso se presente un "golpe de calor".
- **Mantener informada a la población.**

Nivel de riesgo alto

Existe riesgo meteorológico para la población en general, en especial población de alta vulnerabilidad, pudiendo generar deshidratación, golpes de calor, insolación o quemaduras por efectos de radiación solar.



<http://ssm.gob.mx>



Servicios de Salud Morelos



@MorelosSalud

Callejón Borda N°3 Col. Centro C.P. 62000
Teléfono (777) 312 62 31 / 314 33 36 ext. 222

**Calle Gómez Azcárate No. 205, Col. Lomas de la Selva
C.P. 62270, Cuernavaca, Morelos. Tel.: 777 102 25 56**

INFORME DE MONITOREO VOLCÁNICO Y SISMOLÓGICO


Fecha: 08/05/2024

Semanan°19

Coordinación de Vigilancia Epidemiológica

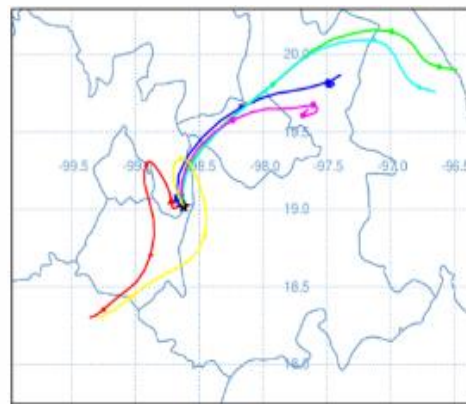
Fuente: Servicio Sismológico Nacional, UNAM. / Centro nacional de Prevención de Desastres (CENAPRED)-SEGOB, SENEAM-SCT y NOAA.

En las últimas 24 horas, mediante los sistemas de **monitoreo del volcán Popocatepetl**, se detectaron **42 exhalaciones**, acompañadas de vapor de agua, gases volcánicos y ligeras cantidades de ceniza. Adicionalmente se identificaron **1277 minutos de tremor** de alta frecuencia de muy baja amplitud que en total sumaron 21.27 horas. **En el transcurso de este periodo se tuvieron dos reportes por ligera caída de ceniza en las localidades de Hueyapan en Morelos**, Amecameca y Ayapango en Estado de México. Durante la mañana y **al momento de este reporte se observa una emisión continua de vapor de agua y gases volcánicos, con dispersión hacia el oeste noroeste (ONO).**

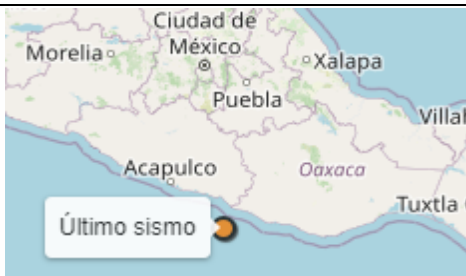
NIVEL DE ALERTA		AMARILLO-FASE 2	RECOMENDACIONES PARA LA FASE AMARILLO FASE 2
		<p>El volcán presenta incremento en su actividad, con explosiones esporádicas:</p> <ul style="list-style-type: none"> Pluma continúa de vapor de agua y gas. Caída de ceniza leves a moderadas en poblaciones cercanas. Lanzamiento de fragmentos incandescentes y posibilidad de flujos piroclásticos de corto alcance asociado a las explosiones. Crecimiento y destrucción de domos de lava. Flujos de lodo o escombros de corto alcance. 	<ol style="list-style-type: none"> Continuar con el radio de seguridad de 12 km, por lo que la permanencia en esa área no está permitida. Controlar el tránsito entre Santiago Xalitlintla y San Pedro Nexapa, vía Paso de Cortés. A las autoridades de Protección Civil, mantener sus procedimientos preventivos, de acuerdo con sus planes operativos. A la población se le recomienda eleva la atención a los avisos de las autoridades de su localidad y se exhorta a no acercarse al volcán, y mucho menos al cráter. Mantenerse fuera de cañadas ante posibles flujos de lodo, principalmente en temporada de lluvias.

PRONOSTICO DE CAIDA DE CENIZA

En caso de una exhalación de ceniza volcánica, el pronóstico de trayectoria hacia el norte y oeste, cambiando al nor-noreste, este, noroeste y suroeste (simulando exhalación cada hora en las próximas 6 horas), a su paso por la zona oeste, centro-norte y noreste del estado de Puebla; zona oeste-suroeste, centro-oeste, noroeste y norte del estado de Tlaxcala y zona sureste del Estado de México, para las **primeras 12 horas de pronóstico** (de las 14:00 a las 02:00 hora local). Posteriormente, para las **últimas 12 horas de pronóstico** (de las 02:00 a las 14:00 hora local del día siguiente), las trayectorias continuarían sobre la zona oeste, oeste-suroeste, centro-norte y noreste del estado de Puebla; zona centro del estado de Veracruz; zona sureste del Estado de México; **zona norte, noreste, este, sureste y sur del estado de Morelos** y zona nor-noreste del estado de Guerrero.



SIN REPORTE DE POBLACION AFECTADA POR CAIDA DE CENIZA EN EL ESTADO

SISMOS	<p>Se registró sismo de magnitud de 4.0 grados Richter, a las 17:14:30 hrs con localización del epicentro a 91 km al suroeste de Pinotepa Nacional, Oaxaca.</p> <p>NO PERCIBIDO EN EL ESTADO DE MORELOS.</p>	
	REPORTE DE DAÑOS A LA POBLACION	
	PROTECCIÓN CIVIL	Sin reporte de daños a la población ni a la infraestructura en salud.



<http://ssm.gob.mx>



Servicios de Salud Morelos



@MorelosSalud

Callejón Borda N°3 Col. Centro C.P. 62000
Teléfono (777) 312 62 31 / 314 33 36 ext. 222

**Calle Gómez Azcárate No. 205, Col. Lomas de la Selva
C.P. 62270, Cuernavaca, Morelos. Tel.: 777 102 25 56**

INFORME DE MONITOREO DE TEMPERATURAS Y CALIDAD DEL AIRE

Fecha: 08/05/2024

Semana N°19

Coordinación de Vigilancia Epidemiológica

Fuente: Comisión Estatal de Agua (CEAGUA)

PRONOSTICO DE TEMPERATURAS POR MUNICIPIO						TEMPERATURAS MÁXIMAS Y MÍNIMAS, ULTIMAS 24 HRS	
Municipio	Min.	Max.	Municipio	Min.	Max.	Mínimas	Máximas
Amacuzac	18°	41°	Tepalcingo	21°	38°	Huitzilac 09° 25°	Tlaquiltenango 21° 43°
Cuatla	20°	36°	Ayala	20°	39°	Tetela del Volcán 16° 30°	Jojutla 21° 41°
Jiutepec	20°	37°	Huitzilac	09°	25°	Totolapan 15° 32°	Axochiapan 21° 39°
Temixco	18°	38°	Tepoztlán	17°	36°	Ocuituco 17° 32°	Zacatepec 22° 41°
Tlaltizapan	20°	40°	Zacualpan	16°	35°		
Axochiapan	21°	39°	Tlaquiltenango	21°	43°		
Cuernavaca	18°	37°	Puente de Ixtla	21°	41°		
Jojutla	21°	41°					



CALIDAD DEL AIRE

ÍNDICE AIRE Y SALUD	NIVEL DE RIESGO ASOCIADO	RECOMENDACIONES	
		GRUPOS SENSIBLES	PARA TODA LA POBLACIÓN
<p>Estación de Monitoreo Cuernavaca Centro, Morelos</p> <p>91 Moderado Updated on Wed. 17:00 temperature: 36°C</p> <p>current past 2 days</p> <p>PM2.5 AQI 91 18 martes 6 12 18 miércoles 6 12 42 122</p> <p>PM10 AQI 58 18 martes 6 12 18 miércoles 6 12 29 85</p>	<p>Moderado</p> <p>Las personas sensibles pueden experimentar síntomas respiratorios (asmáticos), posible agravamiento de enfermedad pulmonar y cardiaca en personas con enfermedad cardiopulmonar y adultos mayores.</p>	<p>Considera reducir las actividades físicas vigorosas al aire libre.</p>	<p>Disfruta las actividades al aire libre.</p>



<http://ssm.gob.mx>



Servicios de Salud Morelos



@MorelosSalud

Callejón Borda N°3 Col. Centro C.P. 62000
Teléfono (777) 312 62 31 / 314 33 36 ext. 222

Calle Gómez Azcárate No. 205, Col. Lomas de la Selva
C.P. 62270, Cuernavaca, Morelos. Tel.: 777 102 25 56

INFORME DE MONITOREO EPIDEMIOLÓGICO

Fecha: 08/05/2024

Semanan°19

Coordinación de Vigilancia Epidemiológica

Fuente: Jurisdicciones Sanitarias del estado de Morelos.

JURISDICCION SANITARIA I:

- ☞ AL MOMENTO DE ESTE REPORTE Y COMO PARTE DEL SEGUIMIENTO A LOS CASOS DE IMPORTANCIA EPIDEMIOLÓGICA LA UIES ESTATAL **NO HA RECIBIDO INFORME DE EVENTOS EXTRAORDINARIOS DE NOTIFICACION INMEDIATA** POR PARTE DE LA JURISDICCION SANITARIA.

JURISDICCION SANITARIA II:

- ☞ AL MOMENTO DE ESTE REPORTE Y COMO PARTE DEL SEGUIMIENTO A LOS CASOS DE IMPORTANCIA EPIDEMIOLÓGICA LA UIES ESTATAL **NO HA RECIBIDO INFORME DE EVENTOS EXTRAORDINARIOS DE NOTIFICACION INMEDIATA** POR PARTE DE LA JURISDICCION SANITARIA.

JURISDICCION SANITARIA III:

- ☞ AL MOMENTO DE ESTE REPORTE Y COMO PARTE DEL SEGUIMIENTO A LOS CASOS DE IMPORTANCIA EPIDEMIOLÓGICA LA UIES ESTATAL **NO HA RECIBIDO INFORME DE EVENTOS EXTRAORDINARIOS DE NOTIFICACION INMEDIATA** POR PARTE DE LA JURISDICCION SANITARIA.

SISTEMA NOTINMED

○ CASOS DE TEMPERATURAS NATURALES EXTREMAS.

- ☞ Folio: **NM00328798-0**
- ☞ Municipio: **Xoxocotla, Jojutla y Puente de Ixtla**
- ☞ Población afectada: **6 femeninos de entre 10 meses y hasta 61 años**
- ☞ Defunciones: **0**
- ☞ Fecha de inicio de atención de caso: **03/05/2024, 04/05/2024, 05/05/2024**
- ☞ Causa básica de Lesión: **3 por deshidratación, 2 golpe de calor y 1 quemadura solar**
- ☞ Evolución del caso: **Salud**



<http://ssm.gob.mx>



Servicios de Salud Morelos



@MorelosSalud

Callejón Borda N°3 Col. Centro C.P. 62000
Teléfono (777) 312 62 31 / 314 33 36 ext. 222

**Calle Gómez Azcárate No. 205, Col. Lomas de la Selva
C.P. 62270, Cuernavaca, Morelos. Tel.: 777 102 25 56**